



Turismo sostenibile per il territorio – Nel 2020, sotto l’Alto Patrocinio del Ministero dell’Ambiente e della Tutela del Territorio e del Mare MATTM, i primi 15 Comuni d’Italia sottoscrivono il Patto per il Respiro. L’iniziativa è lanciata dall’Associazione Nazionale Borghi del Respiro dallo sviluppo di una idea dello pneumologo aquilano **Vincenzo Colorizio**, consolidata fin dal 1995 a L’Aquila «*Cittadella del respiro*», e poi dal 2015 con Nocera Umbra Comune Pilota con l’Assessore Avv. **Luciano Morini**. Obiettivo è valorizzare la vivibilità di borghi storici di elevato interesse naturalistico, specialmente montani, di buona qualità dell’aria (ai sensi del D. Lgs. 155/2010), nei principi del turismo responsabile e sociale, per la tutela della salute respiratoria. Le qualità ambientali sono supervisionate dal Comitato scientifico, coordinato dal Crea, con esperti di 5 Enti nazionali di rilievo per la qualità dell’aria e monitoraggio, natura, salute respiratoria, formazione pneumologica e turismo sociale. **Al turista** si delineano itinerari storico-culturali, spirituali e sportivi, idonei a tutti, o anche destinati a disabili respiratori. Oggi i borghi sono cresciuti in numero. I **Sindaci** sono invitati a **candidare i Borghi** di alta collina, montagna e promontori marini in cui l’ottima aria è goduta da cittadini e turisti (il Regolamento è sul sito ufficiale)

Buon respiro a tutti!

Con il patrocinio di:



info@borghidelrespiro.it
www.borghidelrespiro.it




Premio Nazionale
Movimento Azzurro per
l'Ambiente «G. Merli» 2021

Ponte sospeso da record

**San Marcello
Piteglio (PT) 623msm**



**Bagno di
Romagna (FC) 462
msm e le terme**



**Cascia (PG)
e Roccaporena 653msm**



Umbria cuore verde d'Italia

**Nocera Umbra
(PG) 520 msm
Comune Pilota**



**Passignano sul
Trasimeno (PG)
289 msm e il lago**



**Sigillo (PG)
490 msm e il Monte
Cucco**



**Otricoli (e Poggio)
(TR) 304 msm**



Andar per borghi senza confini...

Possibili itinerari turistici di prossimità e soggiorni tra tutti i Borghi del Respiro



**Amatrice (RI)
955 msm**



Santa Valle Reatina
**Cittareale (RI)
962 msm**



**Leonessa (RI)
969 msm**

**Scanno
(AQ) 930
msm e il lago**



**Marano de' Marsi
(AQ) 850 msm**



**Paganico Sabino
(RI) 720 msm
e il lago del Turano**



**Sante Marie (AQ)
850 msm**



**Lucoli (AQ)
956 msm**

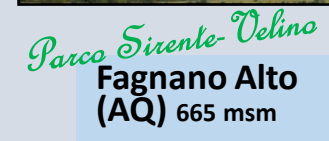
...e Campo Felice!



**Rocca di Cambio
(AQ) 1433 msm**



Altopiano delle Rocche
**Rocca di Mezzo
(AQ) 1322 msm**




Parco Sirente-Velino
**Fagnano Alto
(AQ) 665 msm**



**Fontecchio, Secinaro, Tione degli
Abruzzi, Villa S. Angelo (AQ)
(570-859 msm) nella Valle Subequana**

**Civitateenga
(AQ) 760 msm**



**Canistro (AQ)
554 msm**



**Filignano (IS)
460 msm**

